



Locatie informatie **Woest&Bijster**

WOEST&BIJSTER

Gebieden Woest&Bijster 2025 ALGEMEEN

- Er zijn 22 potentiële locaties geselecteerd in de gemeente Ede (rondom Lunteren). Uiteindelijk blijven 15 locaties over, waarlangs een mooie fietsroute wordt gecreëerd.
- 15 kunstwerken
- Kunstwerken staan van 6 september 2025 - 2 november 2025
- Verbindende fietsroute langs de kunstwerken
- Opening met theatervoorstelling op 6 september 2025
- Aanvullende activiteiten Zingen bij de kunstwerken, Ontmoet de kunstenaar
- Routekaart en route-app

Afspraken grondeigenaren

- De locaties hebben verschillende grondeigenaren.
- Contact met de grondeigenaren verloopt uitsluitend via de organisatie van Woest&Bijster.
- Er is een voorlopige toestemming, maar de precieze afstemming gebeurt na het indienen van de plannen van de kunstenaars.
- Blijf op wegen en paden: dat zal ook gelden voor de bezoekers.
- Tussen zonsondergang en zonsopgang geen activiteiten.
- Geluid: niet versterkt of op sommige plekken zacht versterkt.
- Laat het wild en de fauna met rust.
- Neem afval weer mee naar huis.
- Hou je aan de geldende regels in het gebied.

Let op: Kosten gemaakt vóór selectie en voor go/no go zijn voor eigen rekening!

Overzichtskaart locaties



Informatie

Individuele locaties

Hanenburg

- Coördinaten 52.053017, 5.652590
- In de buurt van een dassenburcht, Locatie tussen de twee bruggen op verhoging. Plaatsing op de helling niet wenselijk. Rekening houden met de biodiversiteit





Jong Beukenlaantje

- Coördinaten 52.055225, 5.654287
- De beuken zijn 15 jaar oud. Plaatsing kan in het beukenlaantje, aangezien er ook twee paden naast lopen. Rekening houden met loslopende honden



Kernhemse Veldjes

- Coördinaten 52.055733, 5.659656
- Mooi uitzicht op het landhuis. Landhuis was vroeger een kasteel met slotgracht. Rekening houden met vleermuizen en koeien.





Bloedsteen

- Coördinaten 52.055511
5.673442
- Kwetsbaar gebied.
Vleermuizen geen geluid.
Loslopende honden



Het Doolhof



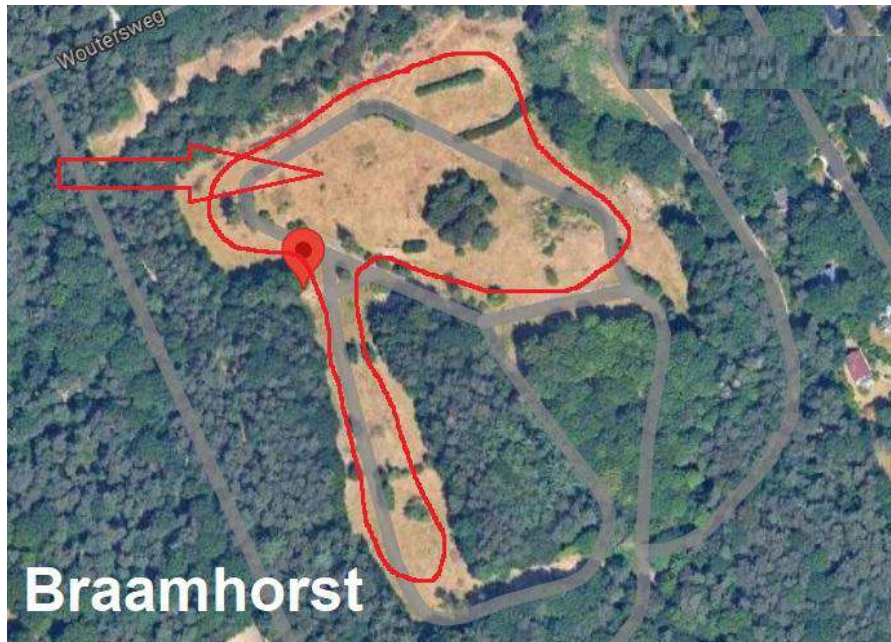
Doolhof

- Coördinaten 52.055405, 5.674232
- voorbij bloedsteen paden/patroon zichtbaar uitzicht vanaf heuvel. Geen geluid gevoelig voor vleermuizen.

Glooiende weide met elektriciteitsmast

- Coördinaten 52.061062
5.662046
- Wordt teruggebracht naar de natuur. Wordt nog gemaaid. Mooie beuk. Afgraving zand voor de zandhagedis. Overgangsgebied. Gebied vrij toegankelijk je hoeft niet op het pad te blijven.





Braamhorst

- Coördinaten 52.067600, 5.663882
- Niet teveel aan de randen, twee toegangsroutes. Voormalige camping. Wordt weer teruggebracht naar de natuur. Asfalt en 1 van de trappen worden nog verwijderd.





Doesburgermolen

- Coördinaten 52.061646 5.650373
- Veld achter de molen. Geen restricties.



Somaterrein

- Coördinaten 52.072411 5.656371
- Houd rekening met moeflons, kiezen locatie 1 of 2 bij ster.

Locatie 1



Locatie 2



't Schietgat

- Coördinaten 52.097141 5.634337
- Geen restricties. Rekening houden met loslopende honden. Mountainbikers, paarden bij de hellingen.






Gedenkboom

- Coördinaten
52.084690, 5.630269.
- Er staat een ronde bank rondom de boom die is momenteel in restauratie. Er mag een kunstwerk geplaatst worden in de cirkel rondom de boom.



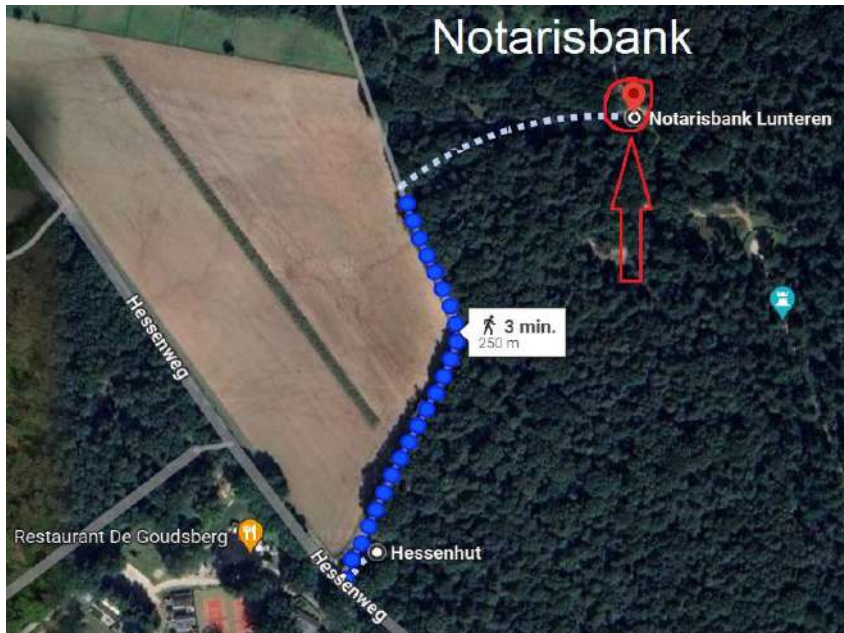
De Koepel

- Coördinaten: 52.0831055, 5.6480935
- Rekening houden met zwijnen, fotograaf huwelijksreportages. Plaatsing kunstwerk op het stuk bij de picknicktafels rekening houden met jonge beplanting tussen de bomen.



Pinetum

- Coördinaten: 52.089095,5.646562
- Gebied is 6ha groot, kunstwerk niet te ver van de paden plaatsen. Particulier terrein



Notarisbank

- Coördinaten: 52.10164 5.64523
- Tot het middelpunt van Nederland mag je met de fiets komen. Daar dien je de fiets achter te laten. Kunstwerk plaatsen op het open stukje gras tegenover de bank.





Goudsbergweg

- Coördinaten 52.099036, 5.636488
- Mooi uitzicht, rekening houden met mountainbike route. Kunstwerk kan binnen de kuil geplaatst worden



Germaanse Put

- Coördinaten 52.1056685, 5.6569099
- Locatie is eigendom van de gemeente Ede, het wordt beheert door GLK. Het is een historische plek die bereikbaar is over een zandpad. Geen verdere beperkingen





IJzertijdboerderij

- Coördinaten 52.1077566, 5.6665156
- Kunstwerk kan geplaatst worden op het grasveld rondom de boerderij of op grasveldje bij de uitkijktoren aan hoge valksedijk





Hoge Valksedijk

- Coördinaten 52.092720 5.676130
- Picknickplek langs fietspad hoge valksedijk. Geen beperkingen





Heitje Scheleberg

- Coördinaten 52.092008 5.668818
- Prachtig uitzicht. kunstwerk op of direct aan het zandpad



Eikenstek

- Coördinaten 52.098699 5.660412
- Er mag niks de grond in. Rekening houden met zandhagedis. Stuifzandduinen





De Grote Zandgroeve

- Coördinaten 52.09702 5.65295
- 5 verschillende eigenaren waaronder gemeente. Deel van de gemeente bevindt zich tussen brug en trap. Rekening houden met reptielen.





Lunterse bosweg

- Coördinaten 52.077156 5.649787
- Plaatsing kunstwerk in het open stuk tussen de bomen.





woestenbijster.nl